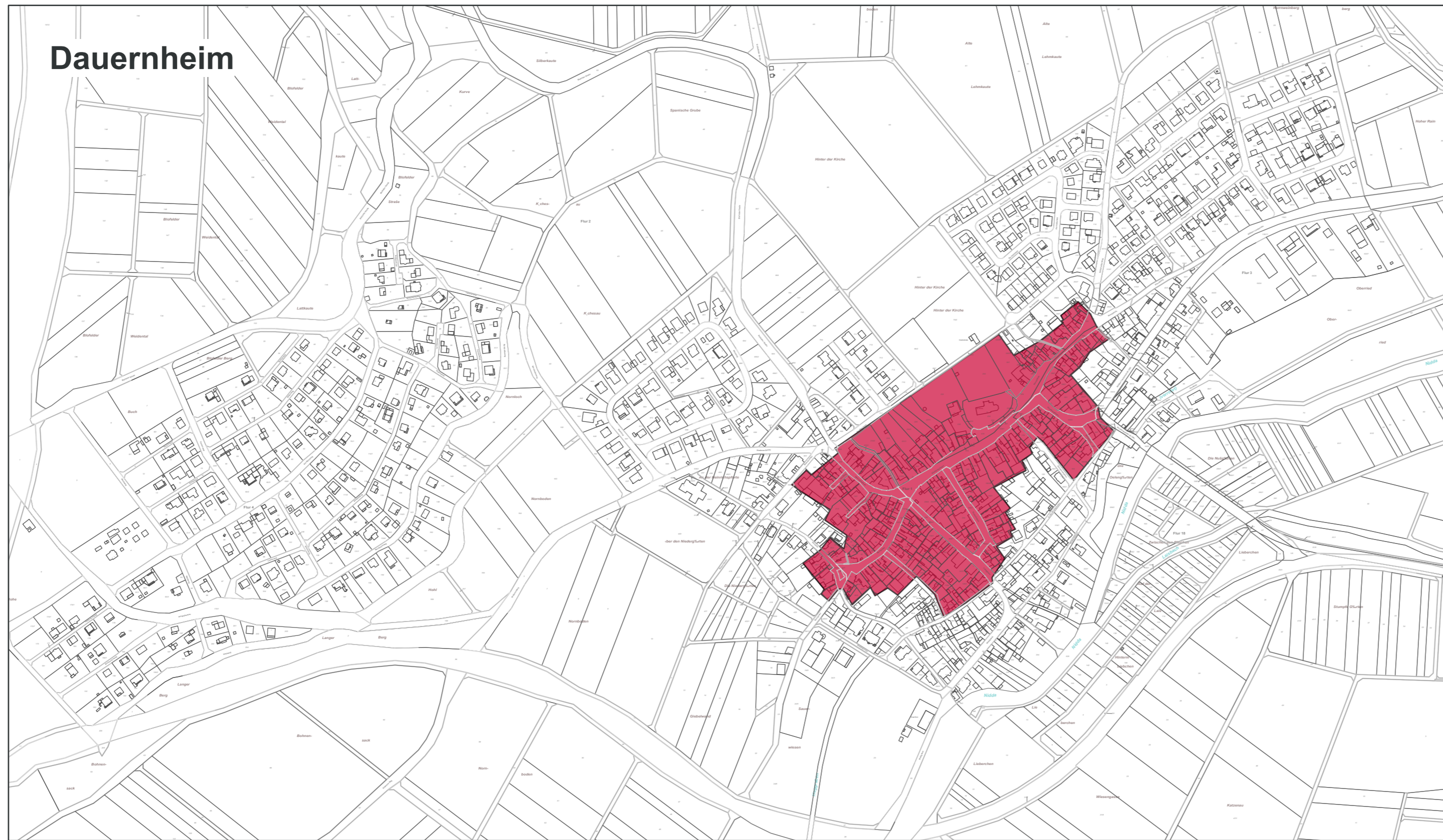
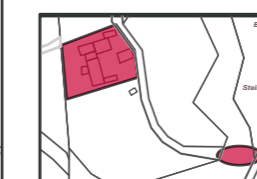
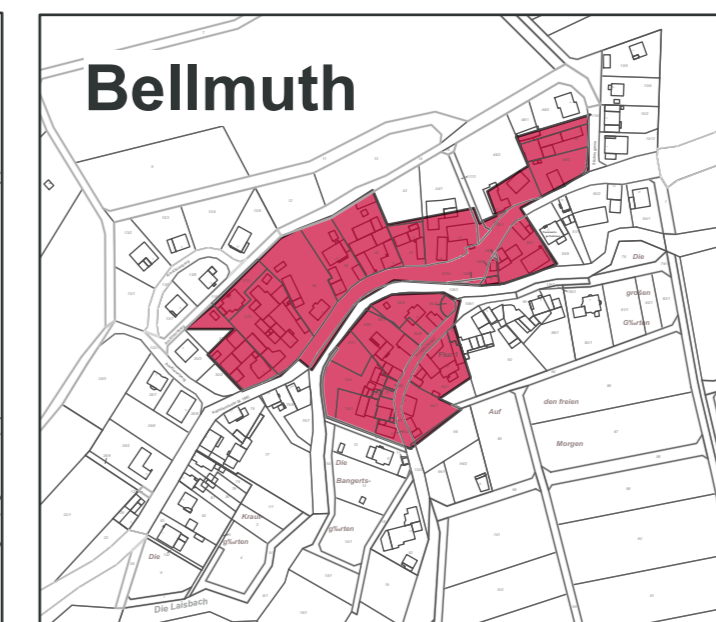
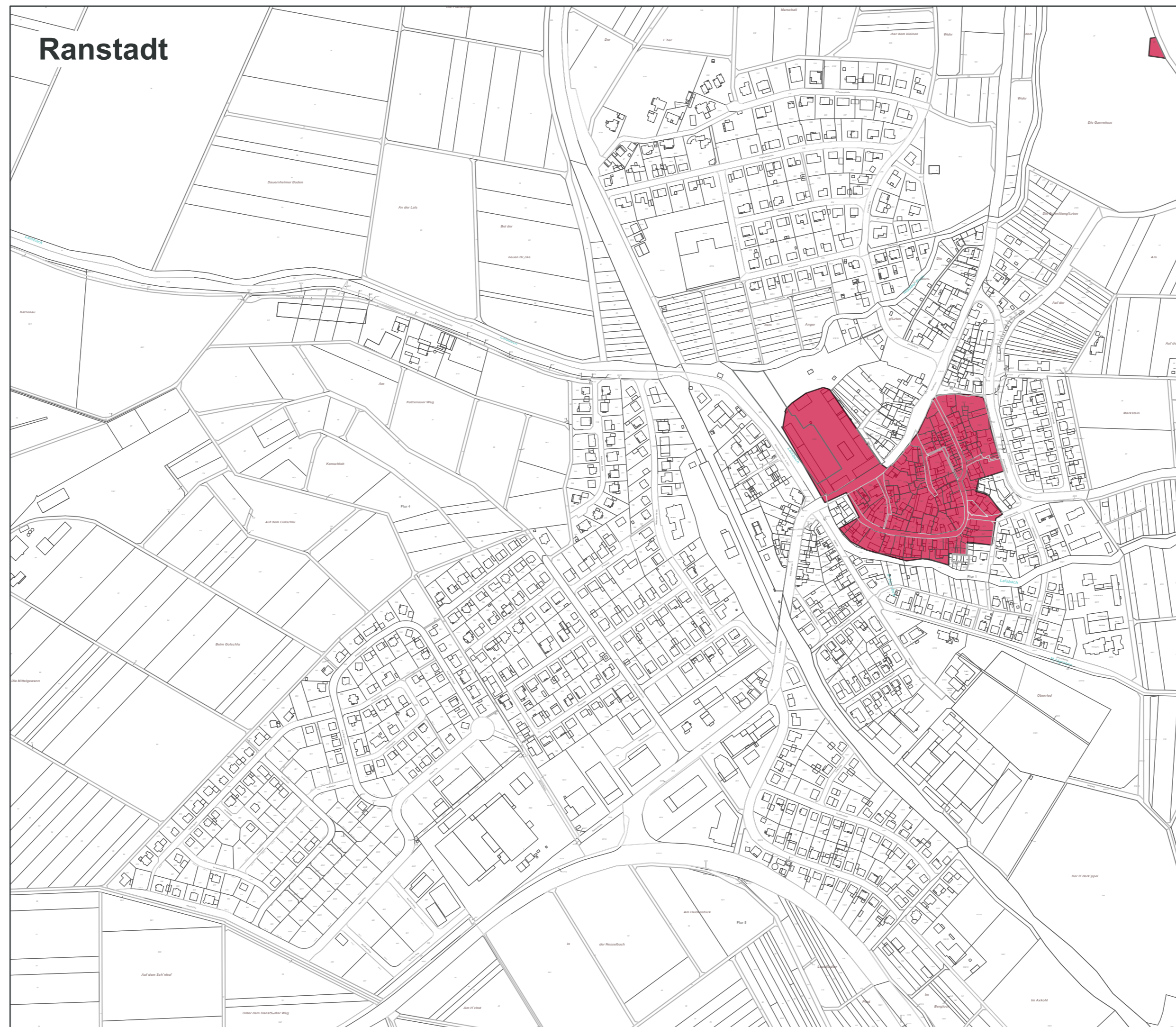
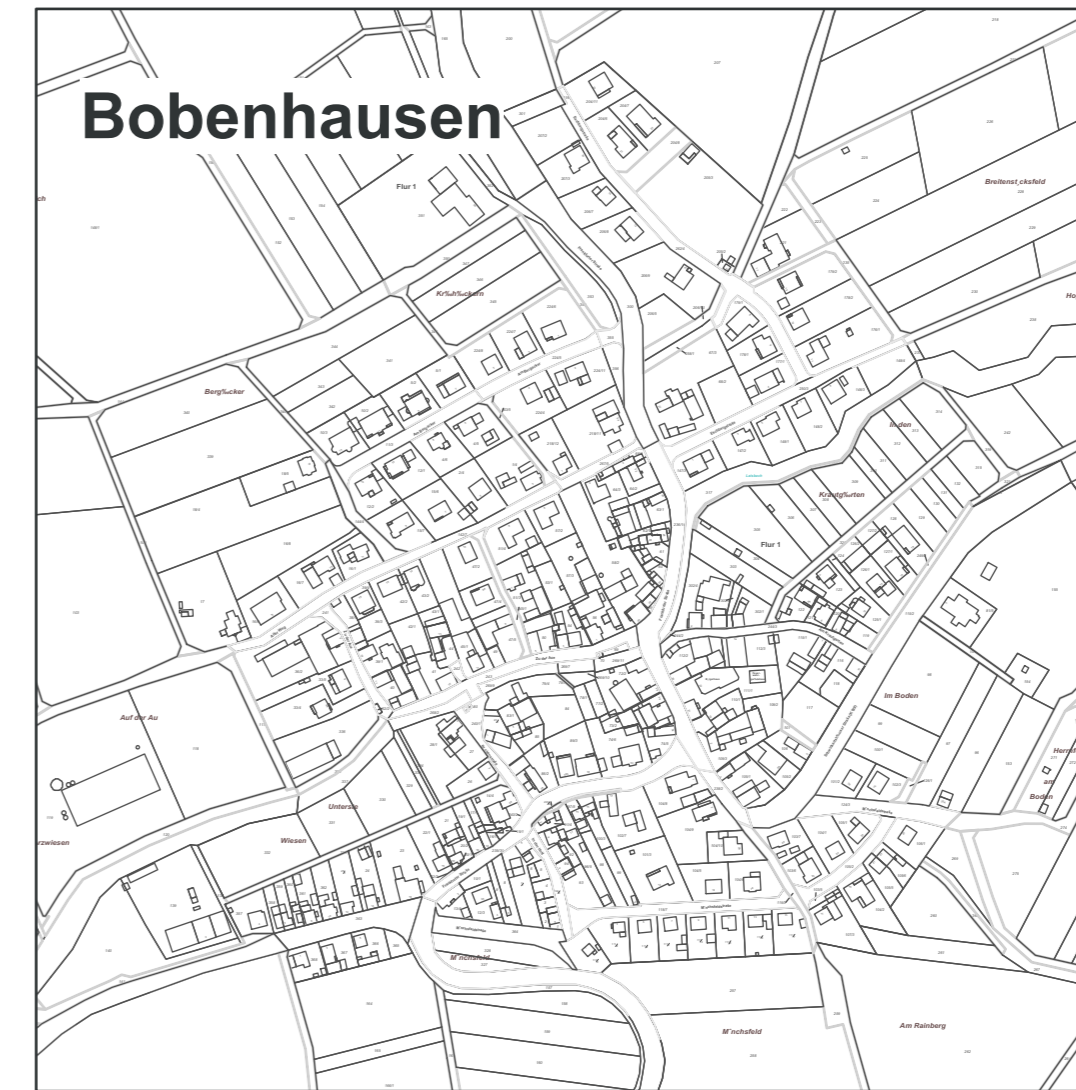
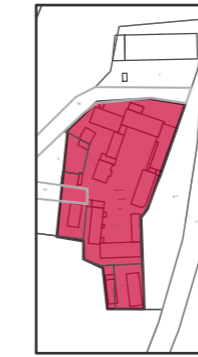


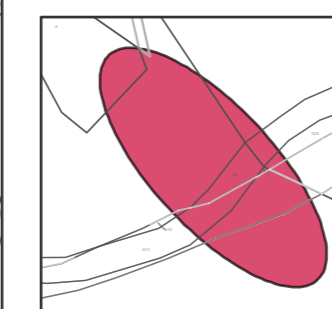
# Dorfentwicklung in unserer Gemeinde



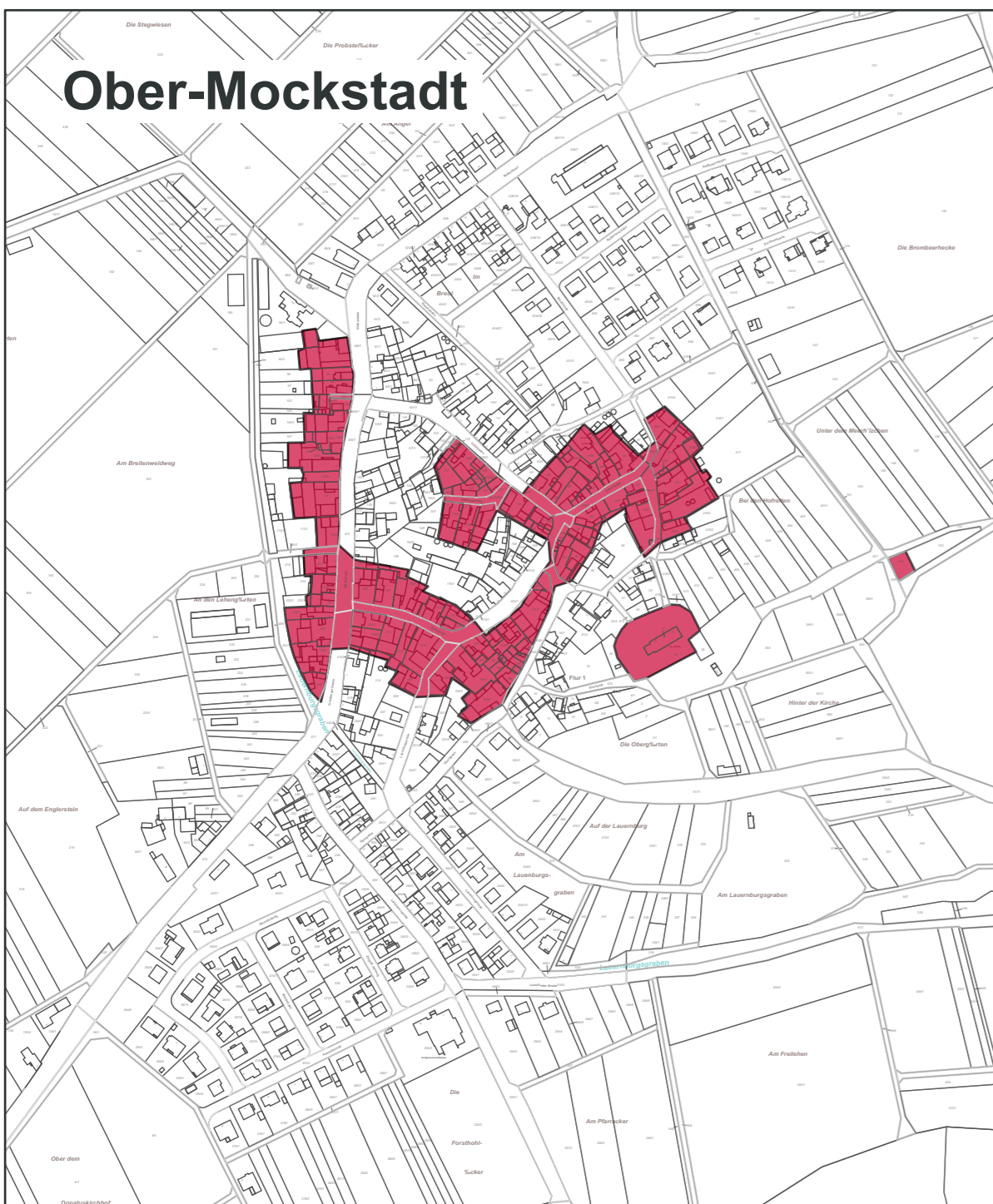
**Hofgut  
Dauernheim**




**Steinkaut-  
mühle**



**Effolderbacher  
Tunnel**



Städtebau und Leerstand

 **Denkmalschutz**  
(Ortskerne, Hofanlagen,  
Friedhöfe, Bahntunnel)

Einzeldenkmale ohne Darstellung

Informationen des Landesamtes für  
Denkmalschutz, Frau Göddel; 2014,  
Aktualisierung der Denkmaltopografie

**IKEK - Ranstadt, 2014/15**

erstellt durch:  
**Marita Striwe**  
Büro für Stadtplanung +  
Kommunalberatung  
in Kooperation mit  
**Dorte Meyer-Marquart**  
Büro für Umwelt- und  
Regionalentwicklung